















**A partir de l'autoroute A1 direction Lille**

-  Prendre la sortie 7 vers Survilliers/Fosses
-  Au rond-point, prendre la 3e sortie sur D16, passer au-dessus de l'autoroute A1
-  Au rond-point, prendre la 2e sortie sur D16
-  Au rond-point, prendre la 2e sortie et continuer sur D16
- À gauche, rejoindre D317 en direction de Senlis  
Prendre la direction nord sur D317
-  Au rond-point, prendre la 2e sortie sur D1017
-  Prendre à droite sur Route de Thiers/D607
-  Passer au-dessus de l'autoroute A1, tourner à gauche
-  Au bout de la route, tourner à droite

**A partir de l'autoroute A1 direction Paris**

-  Prendre la sortie 7 vers Survilliers/Fosses
-  Au rond-point, prendre la 2e sortie sur D16
-  Au rond-point, prendre la 2e sortie et continuer sur D16
- À gauche, rejoindre D317 en direction de Senlis  
Prendre la direction nord sur D317
-  Au rond-point, prendre la 2e sortie sur D1017
-  Prendre à droite sur Route de Thiers/D607
-  Passer au-dessus de l'autoroute A1, tourner à gauche
-  Au bout de la route, tourner à droite

**traversée du village  
de Mortefontaine interdite au PL**